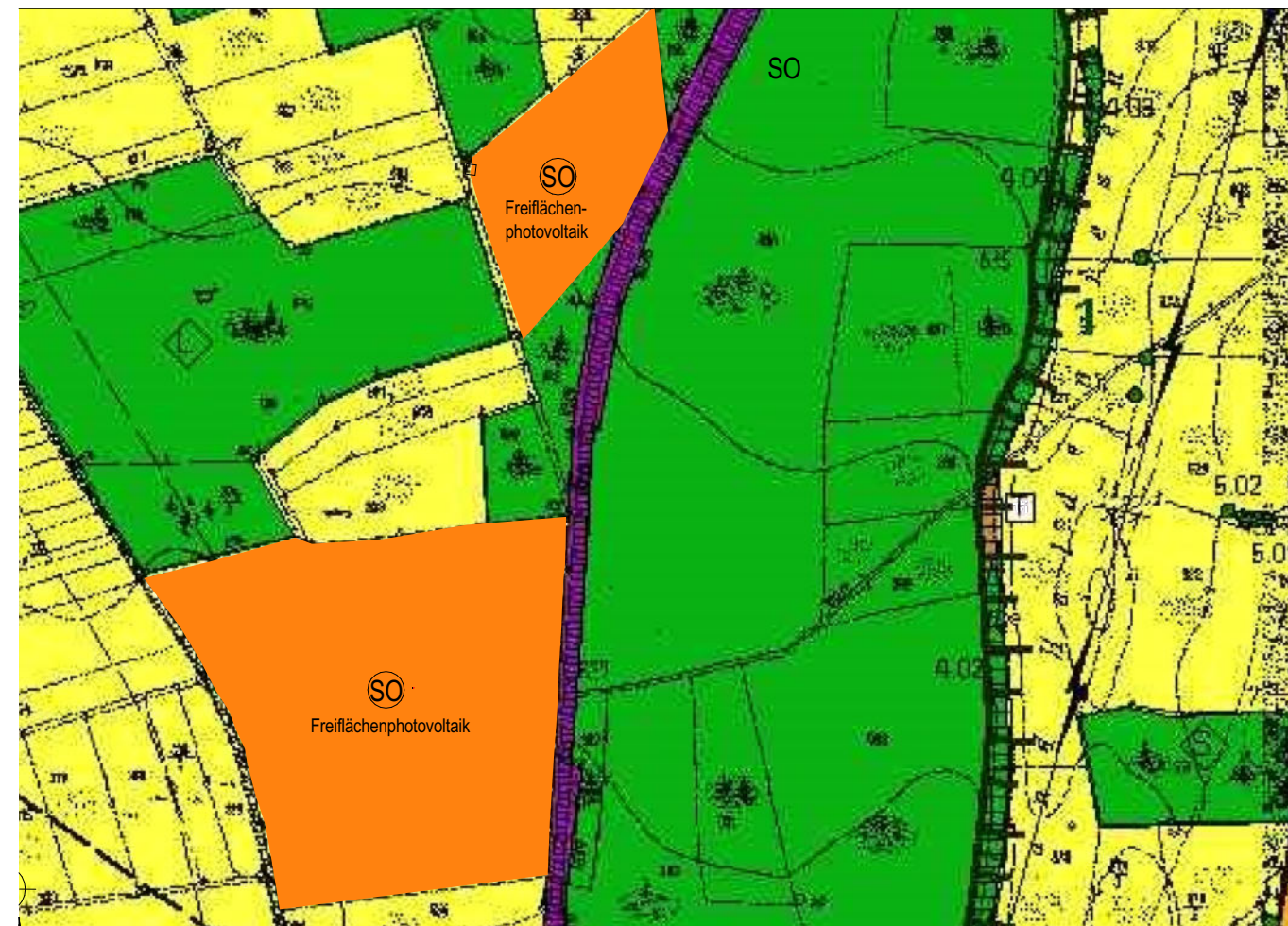
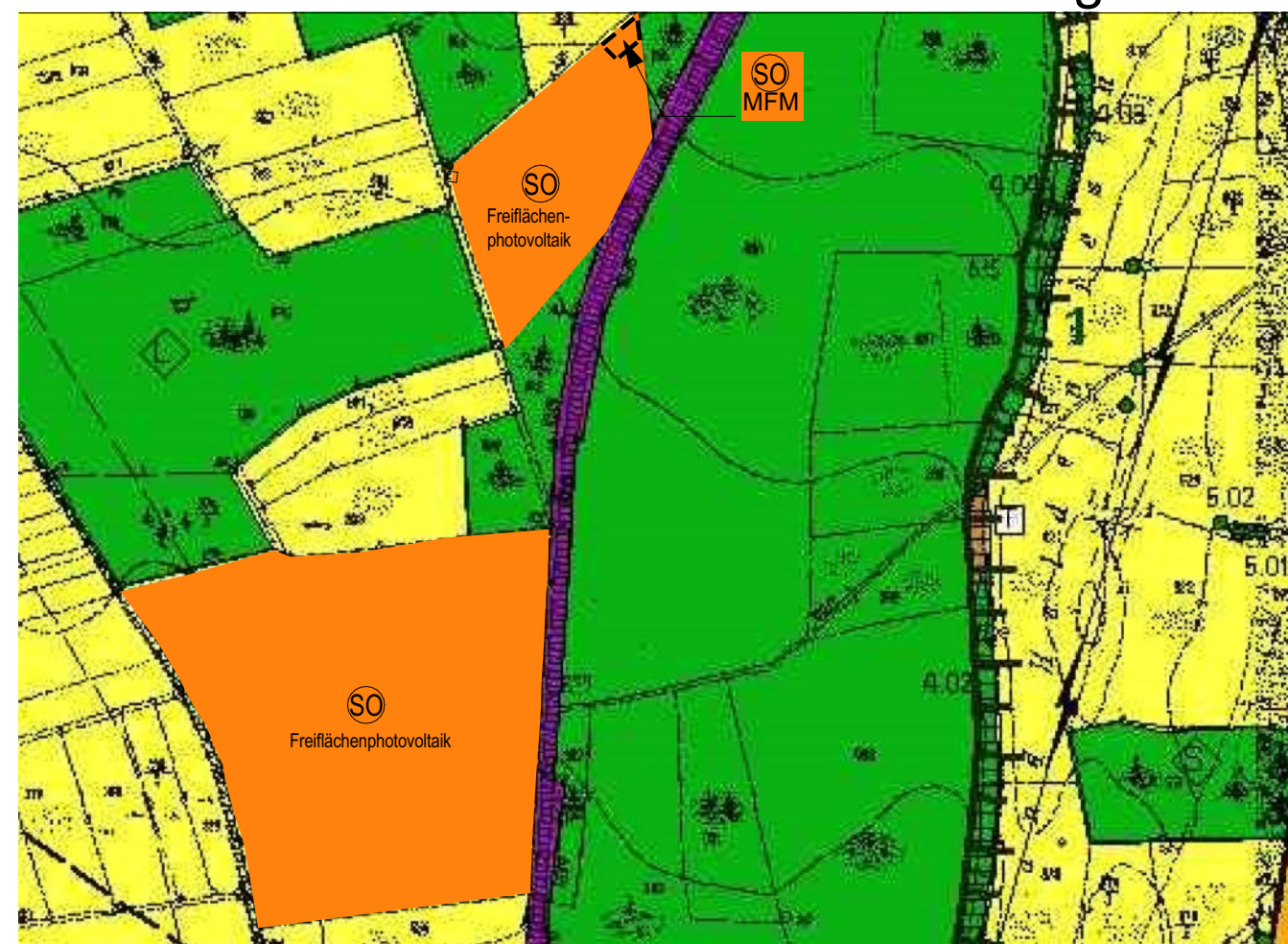


Gemeinde Unterdießen rechtswirksame Fassung



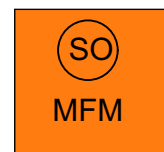
Gemeinde Unterdießen 16. Änderung



Legende:




Geltungsbereich der 1. Änderung



geplantes Sondergebiet für die Ansiedlung eine Mobilfunkmast

VERFAHRENSVERMERKE



**Gemeinde Unterdießen
Landkreis Landsberg am Lech
16. Änderung des Flächennutzungsplanes**

1. Die Gemeinde Unterdießen hat in der Sitzung vom 00.00.2024 die Aufstellung der 16. Änderung des Flächennutzungsplanes der Gemeinde Unterdießen beschlossen.
2. Der Aufstellungsbeschluss wurde am 00.00.2023 ortsüblich bekannt gemacht.
3. Die frühzeitige Öffentlichkeitsbeteiligung gemäß § 3 Abs.1 BauGB für den Vorentwurf der Flächennutzungsplanänderung in der Fassung vom 00.00.2024, hat in der Zeit vom 00.00.2024 bis 00.00.2024 stattgefunden, die Beteiligung der Behörden und sonstiger Träger öffentlicher Belange gemäß § 4 Abs.1 BauGB erfolgte vom 00.00.2024 bis 00.00.2024.
4. Der Entwurf der Flächennutzungsplanänderung in der Fassung vom 00.00.2024 wurde mit Begründung und Umweltbericht gemäß § 3 Abs. 2 BauGB in der Zeit vom 00.00.2024 bis 00.00.2024 öffentlich ausgelegt.
5. Zu dem Entwurf der Flächennutzungsplanänderung in der Fassung vom 00.00.2024 wurden die Behörden und sonstigen Träger öffentlicher Belange gemäß § 4 Abs. 2 BauGB in der Zeit vom 00.00.2024 bis 00.00.2024 beteiligt.

6. Die Gemeinde Unterdießen hat mit Beschluss des Gemeinderates vom 00.00.2025 die 16. Änderung des Flächennutzungsplanes in der Fassung vom 00.00.2025 festgestellt.

Gemeinde Unterdießen

Alexander Enthofer
Erster Bürgermeister

Siegel

7. Das Landsberg am Lech hat die 16. Flächennutzungsplanänderung mit Bescheid vom..... AZ gemäß § 6 BauGB genehmigt.

Gemeinde Unterdießen

Alexander Enthofer
Erster Bürgermeister

Siegel

8. Ausgefertigt
Gemeinde Unterdießen

Alexander Enthofer
Erster Bürgermeister

Siegel

9. Der Feststellungsbeschluss zur 3. Änderung des Flächennutzungsplanes der Stadt Lauringen wurde am gemäß § 6 Abs. 5 BauGB ortsüblich bekannt gemacht. Der Flächennutzungsplan ist damit wirksam.

Gemeinde Unterdießen

Alexander Enthofer
Erster Bürgermeister

Siegel

FLÄCHENNUTZUNGSPLAN

Gemeinde Unterdießen,
16. ÄNDERUNG



Ausschnitt Luftbild unmaßstäblich

Städtebaulicher Teil

**ARCHITEKTURBÜRO
HÖRNER & PARTNER**
Architektur + Stadtplanung
An der Leithe 7
86956 Schongau
Tel.: 08861/933700
mail: info@architekturhoerner.de

Grünordnung
Vogl + Kloyer
Landschaftsarchitekten
Sportplatzweg 2
82362 Weilheim
Tel.: 0881-9010074
Fax.:0881-9010076
mail:mail@vogl-kloyer.de

gefertigt :
geändert:
Endfertigung:

03.12.2024